
















I. Symbole, nazwy i oznaczenia graficzne dotyczące przeznaczenia terenów stosowane w projekcie planu miejscowego

poziom 1			poziom 2				poziom 3			
kod klasy przeznaczenia terenu	symbol klasy przeznaczenia terenu	nazwa klasy przeznaczenia terenu	oznaczenie graficzne	wartości kolorów RGB	kod klasy przeznaczenia terenu	symbol klasy przeznaczenia terenu	nazwa klasy przeznaczenia terenu	kod klasy przeznaczenia terenu	symbol klasy przeznaczenia terenu	nazwa klasy przeznaczenia terenu
1_	M	teren zabudowy mieszkaniowej		R219 G162 B060	1_1_	MN	teren zabudowy mieszkaniowej jednorodzinnej	1_1_1_	MNW	teren zabudowy mieszkaniowej jednorodzinnej wolnostojącej
								1_1_2_	MNB	teren zabudowy mieszkaniowej jednorodzinnej bliźniaczej
								1_1_3_	MNS	teren zabudowy mieszkaniowej jednorodzinnej szeregowej lub grupowej
				R158 G105 B060	1_2_	MW	teren zabudowy mieszkaniowej wielorodzinnej	1_2_1_	MWK	teren zabudowy mieszkaniowej wielorodzinnej pierzejowej
								1_2_2_	MWW	teren zabudowy mieszkaniowej wielorodzinnej wolnostojącej
				R199 G151 G127	1_3_	ML	teren zabudowy letniskowej lub rekreacji indywidualnej			
2_	U	teren usług		R242 G98 B65	2_1_	UH	teren usług handlu	2_1_1_	UHD	teren usług handlu detalicznego
					2_2_	UW	teren usług handlu wielkopowierzchniowego			teren usług handlu hurtowego
					2_3_	UL	teren usług rzemieślniczych			

poziom 1			poziom 2			poziom 3				
kod klasy przeznaczenia terenu	symbol klasy przeznaczenia terenu	nazwa klasy przeznaczenia terenu	oznaczenie graficzne	wartości kolorów RGB	kod klasy przeznaczenia terenu	symbol klasy przeznaczenia terenu	nazwa klasy przeznaczenia terenu	kod klasy przeznaczenia terenu	symbol klasy przeznaczenia terenu	nazwa klasy przeznaczenia terenu
					2_4_	UT	teren usług turystyki			
					2_5_	UG	teren usług gastronomii			
					2_6_	UZ	teren usług zdrowia i pomocy społecznej			
					2_7_	UN	teren usług nauki			
					2_8_	UE	teren usług edukacji	2_8_1_	UEP	teren usług edukacji – szkoła podstawowa
								2_8_2_	UEO	teren usług edukacji – szkoła ponadpodstawowa
					2_9_	US	teren usług sportu i rekreacji			
					2_10_	UK	teren usług kultury i rozrywki			
					2_11_	UR	teren usług kultu religijnego			
					2_12_	UB	teren usług bezpieczeństwa i porządku publicznego			
2_13_	UA	teren usług biurowych i administracji	2_13_1_	UAB	teren usług biurowych					
			2_13_2_	UAA	teren usług administracji					
3_	P	teren produkcji		R145 G100 B175	3_1_	PP	teren produkcji przemysłowej			
					3_2_	PE	teren produkcji energii	3_2_1_	PEW	teren elektrowni wiatrowej
								3_2_2_	PEF	teren elektrowni słonecznej
					3_3_	PS	teren składów i magazynów			
3_4_	PR	teren przemysłu portowego								
4_	G	teren górnictwa i wydobywania		R232 G214 B233						
5_	K	teren komunikacji		R255 G255 B255	5_1_	KD	teren komunikacji drogowej publicznej	5_1_1_	KDA	teren autostrady
								5_1_2_	KDS	teren drogi ekspresowej
								5_1_3_	KDR	teren drogi głównej ruchu przyspieszonego
								5_1_4_	KDG	teren drogi głównej

poziom 1					poziom 2			poziom 3																
kod klasy przeznaczenia terenu	symbol klasy przeznaczenia terenu	nazwa klasy przeznaczenia terenu	oznaczenie graficzne	wartości kolorów RGB	kod klasy przeznaczenia terenu	symbol klasy przeznaczenia terenu	nazwa klasy przeznaczenia terenu	kod klasy przeznaczenia terenu	symbol klasy przeznaczenia terenu	nazwa klasy przeznaczenia terenu														
								5_1_5_	KDZ	teren drogi zbiorczej														
								5_1_6_	KDL	teren drogi lokalnej														
								5_1_7_	KDD	teren drogi dojazdowej														
									R240 G240 B240	5_2_	KR	teren komunikacji drogowej wewnętrznej												
																		R240 G240 B240	5_3_	KP	teren komunikacji pieszo- -rowerowej	5_3_1_	KPP	teren komunikacji pieszej
					5_3_2_	KPR	teren komunikacji rowerowej																	
									R255 G255 B255	5_4_	KK	teren komunikacji kolejowej i szynowej	5_4_1_	KKK	teren komunikacji kolejowej									
													5_4_2_	KKS	teren komunikacji szynowej									
													5_4_3_	KKL	teren komunikacji kolei linowej									
									R215 G239 B244	5_5_	KW	teren komunikacji wodnej	5_5_1_	KWS	teren komunikacji wodnej – śródlądowej									
													5_5_2_	KWM	teren komunikacji wodnej – morskiej									
									R255 G255 B255	5_6_	KL	teren komunikacji lotniczej												
																		R240 G240 B240	5_7_	KO	teren obsługi komunikacji	5_7_1_	KOO	teren obsługi podróżnych
																						5_7_2_	KOG	teren garażu
5_7_3_	KOP	teren parkingu																						
5_7_4_	KOR	teren placu lub rynku																						
6_	I	teren infrastruktury technicznej		R220 G220 B220	6_1_	IE	teren elektroenergetyki																	
					6_2_	IT	teren telekomunikacji																	
					6_3_	IG	teren gazownictwa	6_3_1_	IGT	teren tłoczni gazu														
								6_3_2_	IGS	teren stacji gazowej														
								6_3_3_	IGM	teren magazynu gazu														
					6_4_	IN	teren obsługi produktów naftowych	6_4_1_	INS	teren stacji paliw płynnych														
6_4_2_	INB	teren bazy paliw płynnych																						

poziom 1					poziom 2			poziom 3		
kod klasy przeznaczenia terenu	symbol klasy przeznaczenia terenu	nazwa klasy przeznaczenia terenu	oznaczenie graficzne	wartości kolorów RGB	kod klasy przeznaczenia terenu	symbol klasy przeznaczenia terenu	nazwa klasy przeznaczenia terenu	kod klasy przeznaczenia terenu	symbol klasy przeznaczenia terenu	nazwa klasy przeznaczenia terenu
								6_4_3_	ING	teren bazy gazu płynnego
					6_5_	IW	teren wodociągów	6_5_1_	IWP	teren pompowni wody
								6_5_2_	IWU	teren ujęcia wód
								6_5_3_	IWO	teren obiektu uzdatniania wody
					6_6_	IK	teren kanalizacji	6_6_1_	IKO	teren oczyszczalni ścieków
					6_7_	IC	teren ciepłownictwa	6_6_2_	IKP	teren pompowni ścieków
					6_8_	IO	teren gospodarowania odpadami	6_8_1_	IOS	teren składowiska odpadów
								6_8_2_	IOU	teren zakładu unieszkodliwiania odpadów
								6_8_3_	IOO	teren spalarni odpadów
								6_8_4_	IOW	teren unieszkodliwiania odpadów wydobywczych
								6_8_5_	IOP	teren punktu selektywnego zbierania odpadów komunalnych
								6_8_6_	IOI	teren instalacji do przetwarzania odpadów komunalnych
7_	R	teren rolnictwa		R255 G255 B173	7_1_	RN	teren rolnictwa z zakazem zabudowy	7_1_1_	RNR	teren gruntów ornych oraz upraw
				R254 G220 B0	7_2_	RZ		teren zabudowy związanej z rolnictwem	7_1_2_	RNL
							7_2_1_		RZM	teren zabudowy zagrodowej
							7_2_2_		RZP	teren produkcji w gospodarstwach rolnych, hodowlanych, ogrodniczych
							7_2_3_	RZW	teren wielkotowarowej produkcji rolnej	
				R102 G204 B255	7_3_	RA	teren akwakultury i obsługi rybactwa			
8_	W	teren wód		R86 G134 B197	8_1_	WM	teren wód powierzchniowych morskich			
					8_2_	WS	teren wód powierzchniowych śródlądowych			

poziom 1					poziom 2			poziom 3		
kod klasy przeznaczenia terenu	symbol klasy przeznaczenia terenu	nazwa klasy przeznaczenia terenu	oznaczenie graficzne	wartości kolorów RGB	kod klasy przeznaczenia terenu	symbol klasy przeznaczenia terenu	nazwa klasy przeznaczenia terenu	kod klasy przeznaczenia terenu	symbol klasy przeznaczenia terenu	nazwa klasy przeznaczenia terenu
9_	L	teren lasu		R101 G176 B101						
10_	Z	teren zieleni		R162 G209 B115	10_1_	ZN	teren zieleni naturalnej			
					10_2_	ZP	teren zieleni urządzonej	10_2_1_	ZPW	teren zieleni urządzonej wysokiej
					10_3_	ZD	teren ogrodów działkowych	10_2_2_	ZPN	teren zieleni urządzonej niskiej
					10_4_	ZB	teren plaży			
11_	C	teren cmentarza		R145 G185 B175	11_1_	CC	teren cmentarza czynnego			
					11_2_	CZ	teren cmentarza zamkniętego			
12_	N	teren niesklasyfikowany		R176 G176 B176						

II. Standardy stosowania w projekcie planu miejscowego symboli, nazw i oznaczeń graficznych:

- 1) w celu ustalenia przeznaczenia terenu stosuje się klasę przeznaczenia terenu, zwaną dalej „klasą”, określoną w poziomie pierwszym, drugim lub trzecim tabeli. W celu ustalenia przeznaczenia dla terenów zabudowy mieszkaniowej, komunikacji oraz rolnictwa stosuje się wyłącznie poziom drugi lub trzeci;
- 2) klasę 12 N – teren niesklasyfikowany stosuje się wyłącznie w przypadku braku możliwości zastosowania jakiegokolwiek z poziomów klas od 1 do 11. Doprecyzowanie przeznaczenia następuje wyłącznie w części tekstowej projektu planu miejscowego;